

**BUREAU VERITAS**  
Certification



## **BRACELL BAHIA FLORESTAL LTDA. E BRACELL BAHIA SPECIALTY CELLULOSE S.A.**

CNPJ: 15.692.999/0001-54

Rua Doutor José Tiago Correa, S/Nº, Alagoinhas Velha, 48030-480 - **Alagoinhas/BA**  
**Brasil**

*Bureau Veritas Certification certifica que os Princípios, Critérios e Indicadores para o Manejo de Plantações Florestais da organização acima foi avaliado e encontrado em conformidade com os requisitos da Norma detalhada abaixo.*

*Norma*

### **CERFLOR - NBR 14789:2012**

**Manejo Florestal Sustentável - Princípios, Critérios e Indicadores para  
Plantações - Área Total – 165.414,53 ha**

*Escopo De Certificação*

**MANEJO DE FLORESTAS PLANTADAS DE EUCALIPTO EM 165.414,53  
HA EM 210 PROJETOS NO ESTADO DA BAHIA. O ESCOPO CONTEMPLA  
A PRODUÇÃO DE MUDAS, PLANTIO, MANUTENÇÃO, COLHEITA E  
TRANSPORTE DE MADEIRA.**

Data de Início do Ciclo de Certificação: **29 de Julho de 2019**

Sujeito à operação satisfatória contínua do Sistema de Gestão da Organização,  
este certificado é válido até: **28 de Julho de 2024**

Número do Certificado: **BR032382**

Data: **01 de Junho de 2022**

**Bruno Bomtorim Moreira - Gerente Técnico**

Escritório local: *Rua Piauí, 435, Santa Paula - 09541-150  
São Caetano do Sul/SP*



Esclarecimentos adicionais a respeito do escopo deste certificado e à aplicabilidade dos requisitos do Sistema de Gerenciamento podem ser obtidos consultando a Organização.  
Para verificar a validade deste certificado, telefone para **+551126559001**.



**BUREAU  
VERITAS**



## **BRACELL BAHIA FLORESTAL LTDA. E BRACELL BAHIA SPECIALTY CELLULOSE S.A.**

Rua Doutor José Tiago Correa, S/Nº, Alagoinhas Velha, 48030-480 - **Alagoinhas/BA**

*O Bureau Veritas Certification emitiu este apêndice  
à certificação das organizações mencionadas acima.*

*N.º DO CERTIFICADO*

### **BR032382-4**

ESCOPO DE FORNECIMENTO

Nome Projeto	Município	Longitude	Latitude	Área Total (ha)
ABADIA	JANDAIRA	37° 35' 32,210" W	11° 36' 37,986" S	1.975,12
ALEGRIA DENDEZEIRO	ITANAGRA	38° 1' 0,673" W	12° 24' 49,580" S	524,40
AREAL	ENTRE RIOS	37° 55' 1,779" W	12° 14' 18,639" S	1.014,29
CACHIMBO	ITANAGRA	37° 58' 3,401" W	12° 24' 17,740" S	654,57
CONSELHEIRO	ESPLANADA	37° 52' 19,828" W	11° 47' 21,717" S	488,49
CORAÇÃO DE LEÃO	ITANAGRA	38° 2' 19,224" W	12° 21' 7,356" S	3.122,19
CRUMAY	ENTRE RIOS	37° 51' 42,072" W	12° 13' 40,326" S	1.704,72
FAZ. FALCÃO	ESPLANADA	37° 47' 1,562" W	11° 59' 56,292" S	942,00
FAZ. JABOTICABA	CONDE	37° 39' 56,549" W	11° 41' 24,043" S	198,02
FAZ. MONTE GORDO	CONDE	37° 37' 1,835" W	11° 41' 27,005" S	359,86
ITARIRI	CONDE	37° 47' 16,476" W	11° 49' 30,368" S	1.585,19
MARCANAIR	JANDAÍRA	37° 37' 49,464" W	11° 35' 15,491" S	1.142,35

Data: **01 de Junho de 2022**

**Bruno Bomtorim Moreira - Gerente Técnico**

Escritório local: Rua Piauí, 435, Santa Paula - 09541-150  
São Caetano do Sul/SP

Esclarecimentos adicionais a respeito do escopo deste certificado e à aplicabilidade dos requisitos do Sistema de Gerenciamento podem ser obtidos consultando a Organização.  
Para verificar a validade deste certificado, telefone para **+551126559001**.



**BRACELL BAHIA FLORESTAL LTDA. E  
BRACELL BAHIA SPECIALTY CELLULOSE S.A.**

Rua Doutor José Tiago Correa, S/Nº, Alagoinhas Velha, 48030-480 - **Alagoinhas/BA**


*O Bureau Veritas Certification emitiu este apêndice  
à certificação das organizações mencionadas acima.*

N.º DO CERTIFICADO

**BR032382-4**

ESCOPO DE FORNECIMENTO

Nome Projeto	Município	Longitude	Latitude	Área Total (ha)
PEDRA DO SOBRADO	ITANAGRA	38° 4' 59,125" W	12° 24' 55,146" S	1.961,34
RIACHO ESCURO	ESPLANADA	37° 47' 48,241" W	11° 54' 0,936" S	1.388,90
SÃO JOSÉ	ITANAGRA	38° 5' 51,169" W	12° 21' 12,824" S	2.605,65
SERGIPE	JANDAÍRA	37° 39' 44,887" W	11° 37' 14,342" S	1.896,25
TABATINGA	JANDAÍRA	37° 34' 44,985" W	11° 38' 46,141" S	1.762,38
TIMBOZINHO	ESPLANADA	37° 55' 26,096" W	11° 54' 29,384" S	1.234,51
AGROPLAN	INHAMBUPE	38° 29' 23,775" W	11° 49' 52,948" S	820,26
ÁGUA BOA	ARAMARI	38° 26' 49,033" W	12° 5' 11,765" S	715,67
ÁGUAS CLARAS	JANDAÍRA	37° 43' 16,883" W	11° 36' 21,365" S	793,88
ALCOBAÇA	ENTRE RIOS	37° 55' 19,368" W	12° 16' 51,259" S	1.372,29
ALIANÇA	ARAMARI	38° 34' 11,857" W	11° 59' 1,754" S	1.188,47
ALTAMIRA	CONDE	37° 49' 35,743" W	11° 47' 9,964" S	1.575,99



Data: **01 de Junho de 2022**

**Bruno Bomtorim Moreira - Gerente Técnico**

Escritório local: Rua Piauí, 435, Santa Paula - 09541-150  
São Caetano do Sul/SP

Esclarecimentos adicionais a respeito do escopo deste certificado e à aplicabilidade dos requisitos do Sistema de Gerenciamento podem ser obtidos consultando a Organização.  
Para verificar a validade deste certificado, telefone para **+551126559001**.





## **BRACELL BAHIA FLORESTAL LTDA. E BRACELL BAHIA SPECIALTY CELLULOSE S.A.**

Rua Doutor José Tiago Correa, S/Nº, Alagoinhas Velha, 48030-480 - **Alagoinhas/BA**

*O Bureau Veritas Certification emitiu este apêndice  
à certificação das organizações mencionadas acima.*

*N.º DO CERTIFICADO*

### **BR032382-4**

ESCOPO DE FORNECIMENTO

Nome Projeto	Município	Longitude	Latitude	Área Total (ha)
AMARGOSO	INHAMBUPE	38° 31' 25,788" W	11° 48' 1,540" S	1.242,32
APORÁ	APORÁ	38° 3' 48,848" W	11° 40' 35,828" S	534,10
ARATICUM	ALAGOINHAS	38° 19' 1,059" W	12° 0' 25,400" S	1.520,74
BAIXA DA RAPOSA	ESPLANADA	37° 54' 16,078" W	11° 45' 57,689" S	756,43
BARREIROS	OLINDINA	38° 16' 53,733" W	11° 30' 56,473" S	547,23
BEBEDOURO	ENTRE RIOS	38° 10' 34,514" W	11° 55' 10,479" S	846,58
BEIJA FLOR	SÁTIRO DIAS	38° 29' 19,334" W	11° 29' 58,416" S	1.164,27
BIRITINGA	SÁTIRO DIAS	38° 40' 56,699" W	11° 34' 10,680" S	695,99
BOA VISTA	ENTRE RIOS	38° 12' 20,784" W	11° 59' 29,842" S	725,50
BOM JARDIM	ENTRE RIOS	37° 59' 47,832" W	11° 54' 15,918" S	323,12
BONFIM	INHAMBUPE	38° 30' 0,620" W	11° 54' 51,016" S	1.689,82
BORBA GATO	INHAMBUPE	38° 23' 52,254" W	11° 34' 42,920" S	874,26

Data: **01 de Junho de 2022**

**Bruno Bomtorim Moreira - Gerente Técnico**

Escritório local: Rua Piauí, 435, Santa Paula - 09541-150  
São Caetano do Sul/SP

Esclarecimentos adicionais a respeito do escopo deste certificado e à aplicabilidade dos requisitos do Sistema de Gerenciamento podem ser obtidos consultando a Organização.  
Para verificar a validade deste certificado, telefone para **+551126559001**.





**BRACELL BAHIA FLORESTAL LTDA. E  
BRACELL BAHIA SPECIALTY CELLULOSE S.A.**

Rua Doutor José Tiago Correa, S/Nº, Alagoinhas Velha, 48030-480 - **Alagoinhas/BA**

*O Bureau Veritas Certification emitiu este apêndice  
à certificação das organizações mencionadas acima.*

N.º DO CERTIFICADO

**BR032382-4**

ESCOPO DE FORNECIMENTO

Nome Projeto	Município	Longitude	Latitude	Área Total (ha)
BREJADA	ENTRE RIOS	37° 53' 5,819" W	12° 18' 18,313" S	432,21
BURACICA	ALAGOINHAS	38° 26' 0,443" W	12° 15' 1,373" S	418,35
CABOCLO	ENTRE RIOS	38° 16' 4,398" W	11° 59' 22,042" S	1.074,70
CACHOEIRA	ENTRE RIOS	37° 56' 59,496" W	12° 20' 9,718" S	2.105,16
CAIÇARA	OLINDINA	38° 20' 58,635" W	11° 26' 34,809" S	335,84
CAJU	INHAMBUPE	38° 27' 46,000" W	11° 53' 19,399" S	834,43
CAJUEIRO	INHAMBUPE	38° 27' 32,207" W	11° 50' 57,356" S	1.335,03
CANA BRAVA	ENTRE RIOS	38° 3' 14,631" W	11° 53' 32,675" S	725,44
CANA VERDE	INHAMBUPE	38° 21' 1,005" W	11° 53' 5,115" S	810,43
CARACATU	ENTRE RIOS	38° 1' 17,569" W	12° 6' 11,885" S	437,20
CARAVELLE	ENTRE RIOS	38° 3' 30,861" W	11° 59' 18,281" S	822,12
CARDOSO	CONDE	37° 46' 3,869" W	11° 55' 39,581" S	2.496,74

Data: **01 de Junho de 2022**

**Bruno Bomtorim Moreira - Gerente Técnico**

Escritório local: Rua Piauí, 435, Santa Paula - 09541-150  
São Caetano do Sul/SP

Esclarecimentos adicionais a respeito do escopo deste certificado e à aplicabilidade dos requisitos do Sistema de Gerenciamento podem ser obtidos consultando a Organização.  
Para verificar a validade deste certificado, telefone para **+551126559001**.





**BRACELL BAHIA FLORESTAL LTDA. E  
BRACELL BAHIA SPECIALTY CELLULOSE S.A.**

Rua Doutor José Tiago Correa, S/Nº, Alagoinhas Velha, 48030-480 - **Alagoinhas/BA**

*O Bureau Veritas Certification emitiu este apêndice  
à certificação das organizações mencionadas acima.*

*N.º DO CERTIFICADO*

**BR032382-4**

**ESCOPO DE FORNECIMENTO**

Nome Projeto	Município	Longitude	Latitude	Área Total (ha)
CATANA	ENTRE RIOS	38° 5' 30,646" W	12° 3' 9,029" S	435,87
CATUZINHO	ARAMARI	38° 27' 8,947" W	12° 2' 15,054" S	790,97
CERRADO	INHAMBUPE	38° 31' 47,818" W	11° 54' 14,711" S	840,51
CHAM	ARAMARI	38° 28' 45,284" W	12° 2' 34,651" S	1.276,26
CHILE	ALAGOINHAS	38° 20' 11,682" W	12° 6' 11,154" S	723,43
CONCEIÇÃO	ALAGOINHAS	38° 27' 41,268" W	11° 57' 56,602" S	739,62
CONDE	CONDE	37° 46' 10,975" W	11° 47' 55,250" S	2.376,22
COPENER	ENTRE RIOS	38° 16' 6,468" W	12° 1' 26,145" S	627,18
CRISTAL	ALAGOINHAS	38° 21' 53,118" W	12° 6' 36,307" S	86,13
DIAMANTINA	ALAGOINHAS	38° 21' 58,477" W	12° 9' 2,171" S	208,36
DONA MARIA	OLINDINA	38° 19' 40,120" W	11° 28' 32,945" S	1.038,36
ENCANTADO	ALAGOINHAS	38° 22' 56,039" W	12° 4' 19,230" S	1.847,66

Data: **01 de Junho de 2022**

**Bruno Bomtorim Moreira - Gerente Técnico**

Escritório local: Rua Piauí, 435, Santa Paula - 09541-150  
São Caetano do Sul/SP

Esclarecimentos adicionais a respeito do escopo deste certificado e à aplicabilidade dos requisitos do Sistema de Gerenciamento podem ser obtidos consultando a Organização.  
Para verificar a validade deste certificado, telefone para **+551126559001**.





**BRACELL BAHIA FLORESTAL LTDA. E  
BRACELL BAHIA SPECIALTY CELLULOSE S.A.**

Rua Doutor José Tiago Correa, S/Nº, Alagoinhas Velha, 48030-480 - **Alagoinhas/BA**

*O Bureau Veritas Certification emitiu este apêndice  
à certificação das organizações mencionadas acima.*

N.º DO CERTIFICADO

**BR032382-4**

ESCOPO DE FORNECIMENTO

Nome Projeto	Município	Longitude	Latitude	Área Total (ha)
FARJE	ARAÇAS	38° 15' 34,512" W	12° 4' 53,558" S	1.040,16
FAZ. ANCÊ	ALAGOINHAS	38° 27' 8,947" W	12° 0' 36,498" S	17,62
FAZ. ARARAT	ALAGOINHAS	38° 28' 59,881" W	12° 8' 56,003" S	33,92
FAZ. CACHOEIRA GRANDE	ITANAGRA	37° 58' 29,421" W	12° 20' 54,902" S	271,36
FAZ. CACHOEIRA I	ENTRE RIOS	37° 57' 23,774" W	12° 21' 44,075" S	12,26
FAZ. CRAVO ROXO	ARAMARI	38° 33' 48,144" W	12° 2' 12,187" S	126,92
FAZ. DONANA	ARAMARI	38° 28' 2,941" W	12° 0' 22,014" S	24,84
FAZ. ENGENHO VELHO	ESPLANADA	37° 55' 45,564" W	12° 12' 4,672" S	312,64
FAZ. GUAI	SÁTIRO DIAS	38° 32' 10,418" W	11° 43' 15,382" S	17,87
FAZ. ITAPECIRICA	MATA DE SÃO JOÃO	37° 58' 41,848" W	12° 23' 25,529" S	155,14
FAZ. JAPURÁ	ESPLANADA	37° 52' 37,529" W	12° 10' 32,467" S	534,58
FAZ. LONTRA	ITANAGRA	37° 59' 9,166" W	12° 14' 46,435" S	1.379,02

Data: **01 de Junho de 2022**



**Bruno Bomtorim Moreira - Gerente Técnico**

Escritório local: Rua Piauí, 435, Santa Paula - 09541-150  
São Caetano do Sul/SP

Esclarecimentos adicionais a respeito do escopo deste certificado e à aplicabilidade dos requisitos do Sistema de Gerenciamento podem ser obtidos consultando a Organização.  
Para verificar a validade deste certificado, telefone para **+551126559001**.



**BRACELL BAHIA FLORESTAL LTDA. E  
BRACELL BAHIA SPECIALTY CELLULOSE S.A.**

Rua Doutor José Tiago Correa, S/Nº, Alagoinhas Velha, 48030-480 - **Alagoinhas/BA**

*O Bureau Veritas Certification emitiu este apêndice  
à certificação das organizações mencionadas acima.*

N.º DO CERTIFICADO

**BR032382-4**

ESCOPO DE FORNECIMENTO

Nome Projeto	Município	Longitude	Latitude	Área Total (ha)
FAZ. LUA ALTA	CONDE	37° 43' 23,590" W	11° 59' 43,392" S	609,42
FAZ. MINGOTE	ESPLANADA	37° 49' 32,076" W	11° 58' 12,250" S	106,42
FAZ. MOITA FRIA	ARAMARI	38° 27' 51,652" W	11° 59' 39,242" S	78,99
FAZ. NOSSA SRA. PERPETUO SOCORRO	ALAGOINHAS	38° 22' 3,100" W	12° 10' 51,354" S	0,18
FAZ. OLIVEIRA	SÁTIRO DIAS	38° 31' 43,537" W	11° 42' 15,329" S	93,73
FAZ. PAFFER	ARAÇAS	38° 20' 55,780" W	12° 14' 45,087" S	80,24
FAZ. PASTO NOVO	ESPLANADA	37° 56' 28,943" W	12° 11' 47,335" S	89,08
FAZ. PAVUNA	ÁGUA FRIA	38° 43' 22,622" W	11° 43' 59,064" S	504,18
FAZ. PEARI	SÁTIRO DIAS	38° 32' 9,057" W	11° 41' 12,402" S	49,69
FAZ. PIRANEMA	ÁGUA FRIA	38° 45' 53,057" W	11° 49' 37,852" S	81,58
FAZ. RAIZ	INHAMBUPE	38° 35' 27,725" W	11° 45' 9,641" S	678,27
FAZ. RIO TORTO	ALAGOINHAS	38° 17' 30,362" W	12° 2' 6,963" S	20,93

Data: **01 de Junho de 2022**

**Bruno Bomtorim Moreira - Gerente Técnico**

Escritório local: Rua Piauí, 435, Santa Paula - 09541-150  
São Caetano do Sul/SP

Esclarecimentos adicionais a respeito do escopo deste certificado e à aplicabilidade dos requisitos do Sistema de Gerenciamento podem ser obtidos consultando a Organização.  
Para verificar a validade deste certificado, telefone para **+551126559001**.





**BRACELL BAHIA FLORESTAL LTDA. E  
BRACELL BAHIA SPECIALTY CELLULOSE S.A.**

Rua Doutor José Tiago Correa, S/Nº, Alagoinhas Velha, 48030-480 - **Alagoinhas/BA**

*O Bureau Veritas Certification emitiu este apêndice  
à certificação das organizações mencionadas acima.*

N.º DO CERTIFICADO

**BR032382-4**

ESCOPO DE FORNECIMENTO

Nome Projeto	Município	Longitude	Latitude	Área Total (ha)
FAZ. RIO TORTO II	ARAÇAS	38° 14' 31,108" W	12° 4' 19,338" S	1,46
FAZ. SANTA ALICE	CARDEAL DA SILVA	37° 56' 27,075" W	12° 8' 10,517" S	37,11
FAZ. SANTA CRUZ	ALAGOINHAS	38° 24' 30,896" W	12° 8' 58,660" S	21,84
FAZ. SANTA INÊS	ALAGOINHAS	38° 26' 21,105" W	12° 10' 06,733" S	9,43
FAZ. TANQUINHO	ÁGUA FRIA	38° 44' 49,301" W	11° 47' 42,331" S	366,28
FAZ. VALENTIM III	ESPLANADA	37° 54' 25,043" W	12° 3' 50,515" S	85,63
FENIX	APORÁ	38° 17' 24,489" W	11° 36' 42,497" S	523,89
FERNÃO DIAS	INHAMBUPE	38° 24' 42,045" W	11° 32' 15,316" S	1.794,67
FLORES	INHAMBUPE	38° 18' 37,959" W	11° 40' 47,425" S	592,53
FUNDÃO	ENTRE RIOS	38° 6' 45,394" W	12° 2' 41,357" S	448,63
GAMELEIRA	ENTRE RIOS	38° 2' 27,425" W	12° 1' 55,321" S	1.417,87
GENIPAPO	OURIÇANGAS	38° 37' 4,522" W	11° 57' 9,551" S	332,97

Data: **01 de Junho de 2022**

**Bruno Bomtorini Moreira - Gerente Técnico**

Escritório local: Rua Piauí, 435, Santa Paula - 09541-150  
São Caetano do Sul/SP

Esclarecimentos adicionais a respeito do escopo deste certificado e à aplicabilidade dos requisitos do Sistema de Gerenciamento podem ser obtidos consultando a Organização.  
Para verificar a validade deste certificado, telefone para **+551126559001**.

**BRACELL BAHIA FLORESTAL LTDA. E  
BRACELL BAHIA SPECIALTY CELLULOSE S.A.**

Rua Doutor José Tiago Correa, S/Nº, Alagoinhas Velha, 48030-480 - **Alagoinhas/BA**


*O Bureau Veritas Certification emitiu este apêndice  
à certificação das organizações mencionadas acima.*

N.º DO CERTIFICADO

**BR032382-4**

ESCOPO DE FORNECIMENTO

Nome Projeto	Município	Longitude	Latitude	Área Total (ha)
GIRASSOL	ALAGOINHAS	38° 20' 0,170" W	12° 3' 40,653" S	216,14
INHAMBUPE	INHAMBUPE	38° 28' 59,911" W	11° 51' 22,406" S	989,04
IRAÍ	INHAMBUPE	38° 34' 34,360" W	11° 55' 36,214" S	1.381,40
JANDAÍRA	JANDAÍRA	37° 46' 35,400" W	11° 36' 13,985" S	1.259,33
JATOBÁ	INHAMBUPE	38° 25' 41,516" W	11° 54' 48,518" S	1.192,51
LAGOA D'ÁGUA	ÁGUA FRIA	38° 36' 56,075" W	11° 44' 11,219" S	741,57
LAGOA DE BAIXO	RIO REAL	37° 55' 12,908" W	11° 34' 1,464" S	1.538,77
LAGOA DO BÚ	ESPLANADA	37° 53' 57,641" W	11° 47' 53,445" S	2.112,03
LARANJEIRAS	INHAMBUPE	38° 24' 15,545" W	11° 51' 58,443" S	698,48
LIMEIRA	ALAGOINHAS	38° 22' 6,343" W	12° 12' 26,731" S	1.189,31
LIMÕES	ESPLANADA	38° 4' 14,793" W	11° 46' 15,322" S	446,37
LORETO	RIO REAL	37° 50' 21,435" W	11° 33' 28,570" S	425,15



Data: **01 de Junho de 2022**

**Bruno Bomtorim Moreira - Gerente Técnico**

Escritório local: Rua Piauí, 435, Santa Paula - 09541-150  
São Caetano do Sul/SP

Esclarecimentos adicionais a respeito do escopo deste certificado e à aplicabilidade dos requisitos do Sistema de Gerenciamento podem ser obtidos consultando a Organização.  
Para verificar a validade deste certificado, telefone para **+551126559001**.





**BRACELL BAHIA FLORESTAL LTDA. E  
BRACELL BAHIA SPECIALTY CELLULOSE S.A.**

Rua Doutor José Tiago Correa, S/Nº, Alagoinhas Velha, 48030-480 - **Alagoinhas/BA**

*O Bureau Veritas Certification emitiu este apêndice  
à certificação das organizações mencionadas acima.*

N.º DO CERTIFICADO

**BR032382-4**

ESCOPO DE FORNECIMENTO

Nome Projeto	Município	Longitude	Latitude	Área Total (ha)
MALOMBÊ	ESPLANADA	37° 47' 54,672" W	11° 57' 6,029" S	1.703,75
MANGUEIRA	ALAGOINHAS	38° 17' 29,761" W	12° 0' 21,649" S	1.397,38
MARGARIDA	MATA DE SÃO JOÃO	38° 9' 19,819" W	12° 25' 4,687" S	578,10
MASSARANDUBA	RIO REAL	37° 51' 18,246" W	11° 36' 11,915" S	902,26
MATINHA	INHAMBUPE	38° 28' 4,519" W	11° 55' 4,054" S	1.115,88
MINA DO OURO	INHAMBUPE	38° 31' 4,087" W	11° 51' 57,052" S	1.728,00
NAMBIS	CRISÓPOLIS	38° 15' 54,078" W	11° 34' 14,213" S	1.054,56
NASCENÇA	ARAMARI	38° 35' 24,622" W	11° 57' 59,927" S	842,25
NASCENTE	ARAMARI	38° 31' 42,748" W	11° 59' 27,054" S	1.004,25
NEGRO DO MATO	ENTRE RIOS	38° 14' 18,744" W	11° 58' 3,140" S	725,72
NOVA ESPERANÇA	ARAMARI	38° 30' 0,347" W	11° 58' 51,219" S	733,96
OURIÇANGUINHAS	ARAMARI	38° 32' 15,385" W	11° 58' 21,580" S	809,24

Data: **01 de Junho de 2022**

**Bruno Bomtorim Moreira - Gerente Técnico**

Escritório local: Rua Piauí, 435, Santa Paula - 09541-150  
São Caetano do Sul/SP

Esclarecimentos adicionais a respeito do escopo deste certificado e à aplicabilidade dos requisitos do Sistema de Gerenciamento podem ser obtidos consultando a Organização.  
Para verificar a validade deste certificado, telefone para **+551126559001**.







**BRACELL BAHIA FLORESTAL LTDA. E**  
**BRACELL BAHIA SPECIALTY CELLULOSE S.A.**

Rua Doutor José Tiago Correa, S/Nº, Alagoinhas Velha, 48030-480 - **Alagoinhas/BA**

*O Bureau Veritas Certification emitiu este apêndice  
à certificação das organizações mencionadas acima.*

N.º DO CERTIFICADO

**BR032382-4**

ESCOPO DE FORNECIMENTO

Nome Projeto	Município	Longitude	Latitude	Área Total (ha)
PARAISO	ACAJUTIBA	37° 58' 3,703" W	11° 44' 26,148" S	1.270,00
PATI	ARAÇAS	38° 16' 6,073" W	12° 9' 14,856" S	1.598,55
PATIOBA	ALAGOINHAS	38° 25' 44,424" W	11° 58' 41,652" S	1.463,79
PIMENTEIRA	ENTRE RIOS	38° 6' 9,487" W	11° 52' 31,461" S	431,70
PIRANJI	JANDAÍRA	37° 44' 37,940" W	11° 37' 28,931" S	1.506,28
PIVOT	INHAMBUPE	38° 29' 28,735" W	11° 53' 1,767" S	1.193,12
PLATÔ	INHAMBUPE	38° 33' 4,962" W	11° 53' 48,735" S	727,94
PORTÃO	ALAGOINHAS	38° 26' 52,979" W	12° 12' 16,629" S	382,99
PRATA	ENTRE RIOS	38° 14' 33,913" W	12° 0' 29,910" S	565,25
QUATIS	ENTRE RIOS	38° 6' 51,338" W	11° 58' 28,049" S	1.207,62
REDEÇÃO	CARDEAL DA SILVA	37° 58' 57,591" W	12° 2' 7,847" S	1.619,70
RIACHÃO	CARDEAL DA SILVA	37° 59' 9,196" W	12° 4' 5,559" S	1.378,54

Data: **01 de Junho de 2022**

**Bruno Bomtorim Moreira - Gerente Técnico**

Escritório local: Rua Piauí, 435, Santa Paula - 09541-150  
São Caetano do Sul/SP

Esclarecimentos adicionais a respeito do escopo deste certificado e à aplicabilidade dos requisitos do Sistema de Gerenciamento podem ser obtidos consultando a Organização.  
Para verificar a validade deste certificado, telefone para **+551126559001**.



**BRACELL BAHIA FLORESTAL LTDA. E**  
**BRACELL BAHIA SPECIALTY CELLULOSE S.A.**

Rua Doutor José Tiago Correa, S/Nº, Alagoinhas Velha, 48030-480 - **Alagoinhas/BA**

*O Bureau Veritas Certification emitiu este apêndice  
à certificação das organizações mencionadas acima.*

N.º DO CERTIFICADO

**BR032382-4**

ESCOPO DE FORNECIMENTO

Nome Projeto	Município	Longitude	Latitude	Área Total (ha)
RIACHO DO AZEVEDO	ENTRE RIOS	38° 0' 7,552" W	11° 58' 50,398" S	1.446,68
RIO AZUL	RIO REAL	37° 48' 17,017" W	11° 37' 38,412" S	512,20
RIO BRANCO	ARAÇAS	38° 15' 4,137" W	12° 7' 1,089" S	1.027,09
RIO NEGRO	ENTRE RIOS	38° 5' 27,479" W	11° 58' 49,450" S	305,63
RIO TORTO	ALAGOINHAS	38° 17' 15,617" W	12° 3' 16,648" S	640,25
SACO	APORÁ	38° 6' 41,324" W	11° 42' 50,538" S	494,18
SALGADO	INHAMBUPE	38° 22' 22,617" W	11° 50' 57,160" S	1.439,57
SALOBRO	CONDE	37° 43' 49,079" W	11° 39' 44,947" S	384,69
SANTA ROSA	ENTRE RIOS	38° 2' 31,097" W	12° 8' 41,848" S	863,73
SANTO ANDRÉ	ARAMARI	38° 33' 14,058" W	12° 0' 26,272" S	1.308,78
SÃO SEBASTIÃO	ALAGOINHAS	38° 28' 0,741" W	12° 10' 24,985" S	929,84
SAUDADE	ITANAGRA	37° 57' 19,432" W	12° 15' 49,410" S	683,57

Data: **01 de Junho de 2022**

**Bruno Bomtorim Moreira - Gerente Técnico**

Escritório local: Rua Piauí, 435, Santa Paula - 09541-150  
São Caetano do Sul/SP

Esclarecimentos adicionais a respeito do escopo deste certificado e à aplicabilidade dos requisitos do Sistema de Gerenciamento podem ser obtidos consultando a Organização.  
Para verificar a validade deste certificado, telefone para **+551126559001**.





**BRACELL BAHIA FLORESTAL LTDA. E  
BRACELL BAHIA SPECIALTY CELLULOSE S.A.**

Rua Doutor José Tiago Correa, S/Nº, Alagoinhas Velha, 48030-480 - **Alagoinhas/BA**

*O Bureau Veritas Certification emitiu este apêndice  
à certificação das organizações mencionadas acima.*

**N.º DO CERTIFICADO**

**BR032382-4**

**ESCOPO DE FORNECIMENTO**

Nome Projeto	Município	Longitude	Latitude	Área Total (ha)
SERRA AZUL	ENTRE RIOS	38° 8' 40,470" W	11° 56' 14,233" S	335,67
SÍTIO DE LÍCIA	INHAMBUPE	38° 32' 41,956" W	11° 56' 6,816" S	1.916,72
SÍTIO DO MEIO	ENTRE RIOS	38° 12' 44,123" W	11° 57' 2,049" S	998,06
SUBAUMIRIM	CARDEAL DA SILVA	37° 53' 54,740" W	12° 7' 39,205" S	3.067,86
TAIMBÉ	ITANAGRA	38° 5' 0,557" W	12° 17' 31,806" S	286,64
TERRA DURA	ÁGUA FRIA	38° 33' 23,942" W	11° 46' 17,961" S	1.316,73
TREME	ITANAGRA	38° 1' 54,383" W	12° 18' 52,956" S	963,47
VALENTIM	CARDEAL DA SILVA	37° 55' 59,413" W	12° 1' 2,326" S	910,54
VERMELHO	CONDE	37° 45' 19,327" W	11° 50' 2,443" S	1.172,50
VITÓRIA	INHAMBUPE	38° 32' 47,130" W	11° 49' 4,930" S	1.218,53

Data: **01 de Junho de 2022**

**Bruno Bomtorim Moreira - Gerente  
Técnico**

Escritório local: Rua Piauí, 435, Santa Paula - 09541-150  
São Caetano do Sul/SP

Esclarecimentos adicionais a respeito do escopo deste certificado e à aplicabilidade dos requisitos do Sistema de Gerenciamento podem ser obtidos consultando a Organização.  
Para verificar a validade deste certificado, telefone para **+551126559001**.







**BRACELL BAHIA FLORESTAL LTDA. E  
BRACELL BAHIA SPECIALTY CELLULOSE S.A.**

Rua Doutor José Tiago Correa, S/Nº, Alagoinhas Velha, 48030-480 - Alagoinhas/BA

*O Bureau Veritas Certification emitiu este apêndice  
à certificação das organizações mencionadas acima.*

N.º DO CERTIFICADO

**BR032382-4**

ESCOPO DE FORNECIMENTO

Nome Projeto	MUNICÍPIO	Longitude	Latitude	Área Total (ha)
ALVORADA	ARAMARI	38° 30' 27,580" W	12° 1' 21,039" S	1.019,86
ARAMARI	ARAMARI	38° 32' 10,531" W	12° 1' 39,057" S	1.283,99
NASCENTE	ARAMARI	38° 31' 44,194" W	11° 59' 28,639" S	543,28
NOVA ESPERANÇA	ARAMARI	38° 30' 1,794" W	11° 58' 52,806" S	379,45
ORION	ARAÇÁS	38° 15' 49,430" W	12° 3' 8,586" S	965,51
PANCADA GRANDE	ARAMARI	38° 34' 30,670" W	11° 58' 0,246" S	550,30
SANTO ANDRÉ	ARAMARI	38° 33' 15,506" W	12° 0' 27,857" S	1.150,50
VARZEA DE BAIXO	MATA DE SÃO JOÃO	38° 5' 23,987" W	12° 27' 11,752" S	198,16
ANJINHO	RIO REAL	37° 48' 55,205" W	11° 36' 15,728" S	881,37
BAIXIOS	ESPLANADA	37° 49' 13,904" W	12° 3' 37,062" S	2.085,61
CAMPO GRANDE	CARDEAL DA SILVA	37° 57' 50,663" W	12° 0' 57,756" S	916,38

**Bruno Bontorini Moreira - Gerente Técnico**  
Escritório Rua Piauí, 435, Santa Paula - 09541-150  
local: São Caetano do Sul/SP

Data: 01 de Junho de 2022

Esclarecimentos adicionais a respeito do escopo deste certificado e à aplicabilidade dos requisitos do Sistema de Gerenciamento podem ser obtidos consultando a Organização  
Para verificar a validade deste certificado, telefone para +551126559001.





**BRACELL BAHIA FLORESTAL LTDA. E  
BRACELL BAHIA SPECIALTY CELLULOSE S.A.**

Rua Doutor José Tiago Correa, S/Nº, Alagoinhas Velha, 48030-480 - Alagoinhas/BA

*O Bureau Veritas Certification emitiu este apêndice  
à certificação das organizações mencionadas acima.*

N.º DO CERTIFICADO

**BR032382-4**

ESCOPO DE FORNECIMENTO

Nome Projeto	Município	Longitude	Latitude	Área Total (ha)
OURIÇANGAS	OURIÇANGAS	38° 39' 6,580" W	11° 57' 7,778" S	1.134,38
PEDRA FURADA	ARAÇÁS	38° 8' 2,778" W	12° 12' 5,640" S	178,83
PEDRA GRANDE	ESPLANADA	37° 47' 24,705" W	12° 3' 42,478" S	237,74
RENATA	DIAS D'ÁVILA	38° 21' 53,991" W	12° 33' 40,478" S	242,39
SAMBAÍBA	ARAMARI	38° 36' 18,348" W	11° 57' 25,847" S	394,20
SÃO LAZARO	ARAMARI	38° 30' 49,105" W	11° 57' 14,812" S	1.436,72
SUBAÚMA MIRIM	ARAMARI	38° 28' 44,723" W	12° 0' 33,579" S	1.948,29
TRIUNFO	ESPLANADA	37° 51' 47,745" W	12° 5' 8,263" S	4.059,79
VALE DO IMBÉ	CARDEAL DA SILVA	37° 59' 42,118" W	12° 3' 7,276" S	205,69
VALE DOURADO	ESPLANADA	37° 46' 53,201" W	12° 0' 54,201" S	579,50
BIRIBA	ENTRE RIOS	38° 10' 21,490" W	11° 57' 59,317" S	98,71
BOA ESPERANÇA	ITANAGRA	38° 2' 33,632" W	12° 16' 46,055" S	71,86

Data: 01 de Junho de 2022

**Bruno Bomtorim Moreira - Gerente Técnico**

Escritório local: Rua Piauí, 435, Santa Paula - 09541-150  
São Caetano do Sul/SP

Esclarecimentos adicionais a respeito do escopo deste certificado e à aplicabilidade dos requisitos do Sistema de Gerenciamento podem ser obtidos consultando a Organização.  
Para verificar a validade deste certificado, telefone para +551126559001.



**BRACELL BAHIA FLORESTAL LTDA. E  
BRACELL BAHIA SPECIALTY CELLULOSE S.A.**

Rua Doutor José Tiago Correa, S/Nº, Alagoinhas Velha, 48030-480 - Alagoinhas/BA

*O Bureau Veritas Certification emitiu este apêndice  
à certificação das organizações mencionadas acima.*


N.º DO CERTIFICADO

**BR032382-4**

ESCOPO DE FORNECIMENTO

Nome Projeto	Município	Longitude	Latitude	Área Total (ha)
CAPIVARA	ENTRE RIOS	38° 0' 15,539" W	12° 10' 57,375" S	188,99
CAPOEIRINHA	ENTRE RIOS	38° 11' 49,309" W	11° 55' 53,620" S	325,89
CARAUNA	MATA DE SÃO JOÃO	38° 20' 18,994" W	12° 33' 32,611" S	245,62
COSTA AZUL	JANDAÍRA	37° 33' 29,756" W	11° 39' 29,138" S	124,75
CRUZ	ENTRE RIOS	38° 13' 40,234" W	11° 56' 24,987" S	22,03
DIVINA PASTORA	CARDEAL DA SILVA	37° 56' 14,222" W	11° 57' 34,460" S	293,64
FRANCISCANA	CATU	38° 31' 46,972" W	12° 21' 46,030" S	126,21
GUSMÃO	MATA DE SÃO JOÃO	38° 16' 37,245" W	12° 33' 49,951" S	555,79
IPEUNA	CONDE	37° 42' 45,972" W	11° 38' 43,186" S	311,20
JAQUEIRA	ITANAGRA	38° 7' 26,587" W	12° 15' 16,273" S	82,29
JULIETA	ARAÇÁS	38° 14' 18,589" W	12° 14' 34,609" S	90,42
MACHADOS	ITANAGRA	38° 1' 1,618" W	12° 14' 21,660" S	136,53

Data: 01 de Junho de 2022



**Bruno Bomtorim Moreira - Gerente Técnico**

Escritório local: Rua Piauí, 435, Santa Paula - 09541-150  
São Caetano do Sul/SP

Esclarecimentos adicionais a respeito do escopo deste certificado e à aplicabilidade dos requisitos do Sistema de Gerenciamento podem ser obtidos consultando a Organização.  
Para verificar a validade deste certificado, telefone para +551126559001.





**BRACELL BAHIA FLORESTAL LTDA. E  
BRACELL BAHIA SPECIALTY CELLULOSE S.A.**

Rua Doutor José Tiago Correa, S/Nº, Alagoinhas Velha, 48030-480 - Alagoinhas/BA

*O Bureau Veritas Certification emitiu este apêndice  
à certificação das organizações mencionadas acima.*

N.º DO CERTIFICADO

**BR032382-4**

ESCOPO DE FORNECIMENTO

Nome Projeto	Município	Longitude	Latitude	Área Total (ha)
MAMAS	JANDAÍRA	37° 40' 43,104" W	11° 37' 45,398" S	480,28
MANGANGA	CATU	38° 17' 20,489" W	12° 19' 24,786" S	259,03
MONTE VERDE	ALAGOINHAS	38° 18' 54,283" W	12° 5' 49,659" S	501,31
NASCIMENTO	CATU	38° 23' 51,274" W	12° 17' 13,118" S	40,72
PAZ E BEM	ARAÇÁS	38° 12' 26,228" W	12° 15' 3,762" S	121,56
PEDRA D'ÁGUA	ARAÇÁS	38° 17' 33,117" W	12° 8' 19,480" S	338,05
PETROLEIRA	POJUCA	38° 10' 9,948" W	12° 16' 11,772" S	195,96
RANCHO MASCARENHA	ENTRE RIOS	38° 5' 53,963" W	11° 58' 56,328" S	50,21
REGÊNCIA	CATU	38° 16' 46,280" W	12° 16' 19,759" S	43,45
REPOUSO SANTO ANTONIO	ITANAGRA	38° 0' 58,259" W	12° 18' 34,024" S	19,10
RETIRO RIACHINHO	ENTRE RIOS CARDEAL DA SILVA	38° 0' 9,970" W 37° 57' 56,351" W	11° 57' 46,485" S 12° 4' 39,565" S	150,25 137,81

Data: 01 de Junho de 2022

**Bruno Bomtorim Moreira - Gerente Técnico**

Escritório local: Rua Piauí, 435, Santa Paula - 09541-150  
São Caetano do Sul/SP

Esclarecimentos adicionais a respeito do escopo deste certificado e à aplicabilidade dos requisitos do Sistema de Gerenciamento podem ser obtidos consultando a Organização.  
Para verificar a validade deste certificado, telefone para +551126559001.





**BRACELL BAHIA FLORESTAL LTDA. E  
BRACELL BAHIA SPECIALTY CELLULOSE S.A.**

Rua Doutor José Tiago Correa, S/Nº, Alagoinhas Velha, 48030-480 - Alagoinhas/BA

*O Bureau Veritas Certification emitiu este apêndice  
à certificação das organizações mencionadas acima.*

N.º DO CERTIFICADO

**BR032382-4**

ESCOPO DE FORNECIMENTO

Nome Projeto	Município	Longitude	Latitude	Área Total (ha)
SANTA FÉ	MATA DE SÃO JOÃO	38° 18' 0,326" W	12° 31' 0,152" S	36,29
SANTA LUZIA	CATU	38° 24' 8,483" W	12° 17' 29,277" S	64,70
SANTA MÔNICA	ALAGOINHAS	38° 21' 22,258" W	12° 1' 20,086" S	320,91
SANTANA	ENTRE RIOS	38° 5' 25,393" W	12° 4' 29,800" S	141,96
SENHOR DO BONFIM	ENTRE RIOS	38° 0' 51,615" W	12° 2' 34,409" S	82,37
TABUA DE SÃO PEDRO	ITANAGRA	38° 3' 30,591" W	12° 17' 40,925" S	223,09
TAUÁ	SANTO AMARO	38° 50' 12,505" W	12° 31' 18,654" S	862,48
TERRA NOVA	CATU	38° 31' 35,801" W	12° 20' 24,343" S	535,47
TIMBÓ	SANTO AMARO	38° 47' 16,981" W	12° 33' 46,674" S	673,09
				165.414,53

Data: 01 de Junho de 2022

**Bruno Bomtorim Moreira - Gerente Técnico**

Escritório local: Rua Piauí, 435, Santa Paula - 09541-150  
São Caetano do Sul/SP

Esclarecimentos adicionais a respeito do escopo deste certificado e à aplicabilidade dos requisitos do Sistema de Gerenciamento podem ser obtidos consultando a Organização.  
Para verificar a validade deste certificado, telefone para +551126559001.

